

ISLANDE - GRAND TOUR DE L'ISLANDE - ISLATGTI



3h30/4h



-2h en été

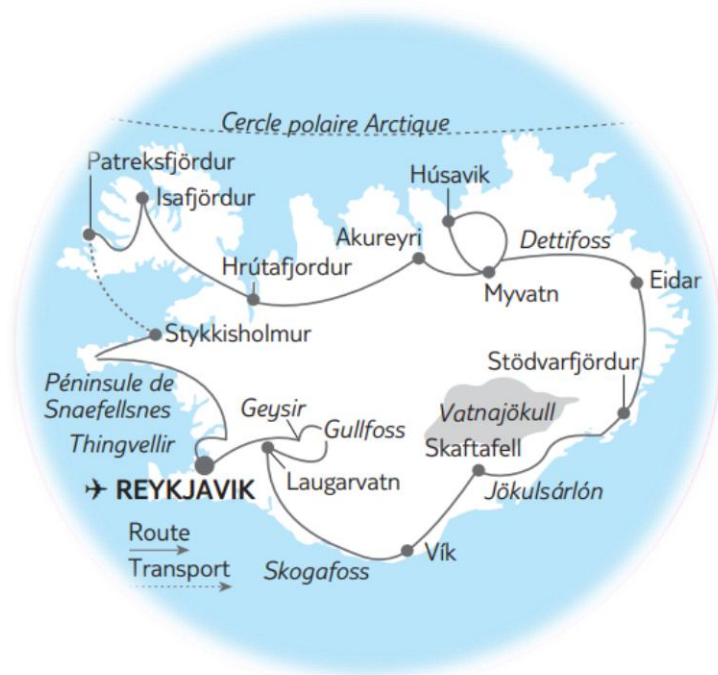
Nous avons le plaisir de vous accueillir sur l'un de nos autotours. Vous trouverez dans cette fiche technique des renseignements complémentaires vous permettant d'organiser au mieux votre voyage.

FICHE TECHNIQUE VALABLE POUR DES DEPARTS QUOTIDIENS DU 01/05 AU 17/09/2021 inclus

Pensez à imprimer la dernière fiche technique à jour.

VOTRE VOYAGE

À travers cette grande boucle, visitez les sites incontournables et les régions méconnues où les colonies d'oiseaux migrateurs et bancs de baleines sont les maîtres des lieux.



ITINERAIRE

Jour 1 : Paris – Keflavík – Blue Lagoon – Reykjavík • (50 km/env. 45 min)

Envol pour Keflavik. Prise en charge de votre véhicule à l'aéroport. Selon l'horaire de votre arrivée, visitez la zone géothermique de Krýsuvík (mares bouillonnantes, solfatares, fumerolles) et/ou détendez-vous au Blue Lagoon réputé pour ses eaux turquoise, douces, chaudes (37° à 39°) et relaxantes. Nuit dans la région de Reykjavik.

Jour 2 : la péninsule de Snæfellsnes • (180 km/env. 2h30)

Petit déjeuner. Direction la péninsule de Snæfellsnes bordée de falaises comme à Londrangar, entrecoupée de villages de pêcheurs et dominée par le glacier Snæfellsjökull qui inspira à Jules Verne le départ de son "Voyage au centre de la Terre". Actif il y a encore un peu moins de 2 000 ans ce stratovolcan couvert de glace toute l'année domine la péninsule depuis ses quelque 1 450 m. Cette péninsule est aussi le lieu où des milliers d'oiseaux de mer viennent se nicher dans les nombreuses corniches et falaises que compte ce Finistère. Parmi les nombreuses richesses à découvrir dans cette région, voici quelques suggestions : Ytri-Tunga, où vous aurez peut être la chance de croiser une colonie de phoques. Le petit port d'Arnarstapi, pour se promener le long de la baie bordée de falaises d'orgues basaltiques résultant d'érosions marines. Certains peuvent préférer les grottes de lave de Vatnshellir, les plages de sable noir de Djupalon et de Dritvik, ou le mont Kirkjufell avec à ses pieds la cascade de Kirkjufellsfoss. Nuit dans la région de Stykkishólmur.

Jour 3 : les fjords du Nord-Ouest • (60 km/env. 1h)

Petit déjeuner. **Traversée (incluse) de la baie du Breidafjörður, en car-ferry, de Stykkishólmur à Brjánslækur (3 h env.).** Cette baie est parsemée de plus de 2 500 îles, îlots et autres récifs. C'est de l'île de ces îles qu'Erik le Rouge embarqua pour coloniser le Groenland. Avec les fjords du Nord-Ouest, vous voici aux marges de l'Europe, à moins de 300 kilomètres du Groenland. Montagnes rocheuses, falaises, fjords composent un décor de toute beauté mais hostile, où les hommes vivent de la pêche, et où les oiseaux ont trouvé leur Eden. Brjanslaekur se trouve à l'embouchure du Vatnsfjörður. C'est dans cette région qu'un viking appela l'île nouvellement découverte Islande, terre de glace, en raison du spectacle qui s'offrait devant lui : un fjord pris dans les glaces. Direction Patreksfjörður. Ne manquez pas de faire un détour par Randisandur, la « plage au sable rouge ». En surplomb du lagon de Baejarvadall, l'église de Saurbaer domine l'ensemble de la baie. Non loin, rendez-vous à Látrabjarg, la pointe la plus septentrionale de l'Islande. Longues de 14 km et d'une hauteur de

près de 450 m, ces falaises abritent de nombreuses colonies d'oiseaux dont la plus importante colonie au monde de pingouins torda, mais aussi les macareux moines. Malgré son phare, le cap reste dangereux comme en témoignent les nombreux naufrages. Nuit dans la région de Patreksfjörður.

Jour 4 : Dynjandi – Isafjörður • (170 km/env. 3h)

Petit déjeuner. Pourquoi ne pas commencer la journée par un moment de détente dans les bassins d'eau chaude de Pollurinn près de Talknäfjörður ? Le site offre une belle vue sur les montagnes et le fjord. Arrêt conseillé à la splendide cascade de Dynjandi. Située à l'extrémité nord de l'Arnarfjörður, la rivière jaillit du plateau de Gláma d'où elle dévale en six chutes successives, dont Fjallfoss (60 m de large pour 100 m de haut), avant de se jeter dans une crique. Cette région sert de cadre à la saga de Gisli Surson. Suspecté de meurtre, il survit pendant 13 ans en solitaire dans ces terres hostiles avant de succomber dans une embuscade. Route le long du Dyrafjörður aux parois abruptes. Les villages de pêcheurs offrent plusieurs possibilités de balade à pied comme à Tingeyri au pied du Mont Sandafell ou depuis Flateyri. Détour possible par Bolungarvík pour une visite conseillée de l'écomusée de la pêche. Découverte d'Isafjörður, principale localité des Vestferdir avec environ 3 000 habitants, et des petits villages de pêcheurs environnants de Hnifsdalur et Bolungarvík. Les eaux riches en poisson grâce à la rencontre du Gulf Stream courant chaud, et du courant polaire du Groenland ont favorisé l'établissement de communautés de pêcheurs blotties pour beaucoup au fond d'un fjord. Ces dernières décennies, les quotas de pêche imposés par les pouvoirs publics ont porté un rude coup à l'économie locale et ont entraîné un exode vers Reykjavík. Nuit dans la région d'Isafjörður.

Jour 5 : Hólmavík – Hrótafjörður • (350 km/env. 4h30)

Petit déjeuner. Vous remontez le fjord d'Isafjardardjup aux rives échanrées. Au milieu du fjord, les îles Vigur et Aedey abritent des eiders et macareux en grand nombre. Arrêt au Fox Arctic Center situé près d'Isafjörður. Près de Litlibaer, vous aurez peut-être la possibilité d'observer une colonie de phoques. C'est dans ce fjord que viennent parfois se jeter des langues glaciaires provenant du Drangajökull, glacier de 200 km² alimenté encore parfois par des neiges abondantes. En atteignant Hólmavík, vous abordez le versant est de la presqu'île des fjords de l'Ouest avec une vue sur la baie d'Hunafloi. Visite conseillée au musée de la Sorcellerie. Cette pratique était un moyen pour bon nombre de ses adeptes de maîtriser un environnement rude et hostile. Rendu possible par un sol riche en minéraux, la région de Bru abrite une flore arctique et alpine abondante (gentiane, parnassie, thym arctique, pavot arctique). Nuit dans la région d'Hrótafjörður.

Jour 6 : Vídimyri – Akureyri • (200 km/env. 2h30)

Petit déjeuner. Selon vos envies, partez observer les phoques lors d'une croisière le long des côtes de la péninsule de Vatnsnes depuis Hvammstangi ou rejoignez la vallée de Skagafjörður où nous vous conseillons un arrêt à l'église du 18^e siècle de Vidimyri. Construite à l'aide de bois, de tourbe, de pierre et d'herbe, malgré sa petitesse, cet édifice est l'un des plus jolis exemples d'architecture traditionnelle. Poursuite par Glaumbaer, ancienne ferme en tourbe datant du siècle dernier transformée en musée. Les parties les plus anciennes datent du 18^e siècle. On y découvre notamment qu'en hiver, la maison devait vivre en pleine autarcie avec la viande qui sèche sous le toit, le poisson conservé dans la saumure en barrique. A Varmahlid, vous avez la possibilité de vous rendre directement à Akureyri en restant sur la route circulaire n°1. Vous pouvez également prendre les chemins de traverse en décidant de découvrir la région entourée par le Skagafjörður et l'Eyjafjörður. Vous voici à l'écart des grands flux touristiques, le long de côtes isolées, fouettées souvent par les vents. A Saudarkrokur, au cours d'une expérience immersive, participez à une bataille qui opposa au 13^e siècle des clans islandais. Hofsos, situé sur la rive est du Skagafjörður, abrite un musée consacré à l'émigration des Islandais au Canada et aux Etats-Unis et un bassin d'eau chaude pour se détendre au bord d'un fjord. Le site du village d'Olafsjörður est magnifique : un amphithéâtre de montagnes aux sommets coiffés de neige qui culminent à 1 200 m. Arrivée à Akureyri, deuxième ville du pays située au fond d'un fjord. Pour mieux s'imprégner de la ville, montez jusqu'à l'église dont l'architecture rappelle les formations d'orgues basaltiques. Nuit dans la région d'Akureyri.

Jours 7 et 8 : le site de Mývatn • (90 km/env. 1h30)

Petit déjeuner. Direction les belles chutes de Godafoss scindées en deux bras sur une roche de basalte. Lors de la conversion de l'île au christianisme vers l'an Mil, c'est ici que les dignitaires religieux de la région auraient fait jeter dans la chute d'eau les anciennes idoles païennes. Consacrez ensuite le reste de la journée à la découverte du lac Myvatn et de ses environs. Situé au Nord-est de la dorsale médio atlantique qui sépare l'île en 2 plaques tectoniques, le site rassemble de multiples phénomènes liés au volcanisme : le volcan éteint de Hverfjell avec à son sommet un magnifique panorama sur les rives paisibles du lac ; Namafjall, une crête colorée de dépôts de soufre jaune, vert, blanc ou rose ; le labyrinthe de lave, d'arches et de grottes de Dimmuborgir ; le mont Krafla où l'activité volcanique est la plus récente (1984). Krafla n'est pas à proprement parler un volcan avec la forme habituelle qu'on lui connaît, mais un ensemble de fissures. Vous évoluerez notamment au milieu de champs de lave, et de fumeroles. Accessible à pied, le cratère du Helviti (« enfer ») abrite en son sein un petit lac de couleur turquoise. Le lac Myvatn est également un site ornithologique de

premier plan érigé en réserve naturelle. La faible profondeur (moins de 3 m), la richesse des minéraux, algues et micro organismes offrent des conditions propices à la présence de plusieurs colonies d'oiseaux en général et de canards en particulier comme le garrot d'Islande, le garrot à œil d'or (fermé pendant la période reproduction jusqu'à la mi-juillet). Baignade conseillée dans les eaux chaudes (38° à 41°) au centre thermal de Mývatn. Nuit dans la région de Mývatn ou d'Húsavik

Jour 9 : Húsavik - Ásbyrgi – Dettifoss • (220 km/env. 3h)

Petit déjeuner. **Depuis Húsavik, croisière (incluse) pour observer baleines à bosse, orques ou dauphins.** Arrêt conseillé pour se détendre dans les eaux chaudes et relaxantes de GeoSea. Découverte du canyon d'Asbyrgi, en forme de fer à cheval. Une légende raconte qu'il s'agit de l'empreinte de l'un des fers à cheval de Sleipnir, le destrier d'Odin. Le site abrite une grande quantité d'oiseaux ainsi qu'une forêt de bouleaux et de sorbiers. Poursuite jusqu'à Dettifoss, la plus puissante chute d'eau d'Europe alimentée par le glacier Vatnajökull. Ce n'est pas tant la hauteur (moins de 50 m de haut) que la puissance d'écoulement d'eau qui impressionne : 500 m³ d'eau par seconde. Installation pour 2 nuits dans la région de Eidar/Egilsstadir.

Jour 10 : autour du lac Lögurinn • (70 km/env. 1h30)

Petit déjeuner. Longez les rives du fleuve Logarfljot à la recherche d'un monstre marin prenant les traits d'un long serpent. Sa présence est signalée depuis le 14^e siècle. Ne manquez pas le fabuleux spectacle de Hengifoss. L'eau tombe de 120 m de haut sur un fond de roches stratifiées de différentes couleurs. Arrêt conseillé à Hallormstadir. Sur plus de 700 km² s'étend la plus grande forêt du pays, fruit d'une campagne patiente de reboisement entamée il y a un siècle environ à l'aide d'espèces importées d'Alaska et de Sibérie. Si l'on en croit les récits qui évoquent l'installation des premiers Vikings, les forêts couvraient un tiers de l'île contre quelques % aujourd'hui. L'utilisation par les hommes du bois pour construire des maisons, des bateaux, pour se chauffer, l'élevage extensif des moutons, l'activité volcanique, un climat rude expliquent cette déforestation. Pouvoirs publics et organismes privés travaillent pour inverser la tendance en menant des campagnes de reboisement.

Jour 11 : les fjords de l'Est • (190 km/env. 3h)

Petit déjeuner. La route côtière vous mène, entre montagnes et fjords jusqu'à de pittoresques villages de pêcheurs comme Seydisfjörður aux maisons colorées et à l'ambiance bohème, Faskrudsfjörður pour ses liens avec la France. Au tournant des 19^{ème} et 20^{ème} siècles, dans les rues de ce village, à certaines périodes de l'année, il est en effet plus fréquent d'entendre parler le français que l'islandais. Chaque année, en mai, les goélettes de Dunkerque et de Paimpol débarquent les cargaisons de morue pêchées au large et à destination de la France, s'approvisionnent, réparent les avaries.

Un hôpital est même construit au début du 20^e siècle. Jusqu'à 300 navires croisent dans les parages vers 1900. Les naufrages sont fréquents, mais c'est sans compter sur l'aide de la population. Des noms de rues en français, le cimetière où reposent des pêcheurs français, rappellent aujourd'hui cette présence importante jusque dans les années 1930. Visite conseillée du petit musée des pêcheurs français en Islande, permettant de plonger dans l'atmosphère de l'époque. Les fjords de l'Est sont également parfois bordés par des plages de sable noir et des formations uniques de roches comme Vestrahorn ou Djupivogur. Nuit dans la région, entre Stödvarfjörður et Skaftafell.

Jour 12 : Jökulsárlón – Skaftafell • (200 km/env. 2h30)

Petit déjeuner. Route le long de l'Océan Atlantique avec pour horizon le glacier Vatnajökull, le plus grand d'Europe (environ 8 000 km², soit à peu près la superficie de la Corse). Sous le Vatnajökull, se trouve l'un des volcans sinon le volcan le plus actif de l'île, le Grimsvötn. Sa dernière éruption date de 2011, mais celle de 1996 fut la plus spectaculaire : issues des éruptions sous glaciaires, des coulées détruisirent les infrastructures routières et ponts du sud de l'île. À Jökulsárlón, promenade possible en bateau sur le lagon glaciaire, où flottent des icebergs détachés du glacier Vatnajökull, transformant ce lieu en paysage groenlandais. Poursuite par la région de Skaftafell, où vertes vallées et cascades (comme celle de Svartifoss entourée de colonnes basaltiques) contrastent avec le glacier Vatnajökull**. Plusieurs sentiers de randonnée permettent d'agréables balades. Nuit dans la région, entre Skaftafell et Vík.

Jour 13 : la côte sud : Dyrhólaey – Skógar – Seljalandsfoss • (250 km/env. 3h30)

Petit déjeuner. Rendez-vous à la plage de sable noir de Reynisfjara puis à Dyrhólaey, site privilégié pour l'observation des oiseaux dont les macareux. Arrêt conseillé à la chute de Skógafoss. D'une hauteur de 60 m, cette chute constitue le dernier élément d'une série de 20 cascades sur la rivière Skógara qui sépare les glaciers Myrdalsjökull et Eyjafjallajökull, ce fameux volcan qui a fait tant parler de lui depuis son éruption en 2010. Visite conseillée au musée de plein air de Skógar, aux vieilles fermes en tourbe couvertes d'herbe. Vous trouverez une belle collection d'objets liés à la vie des habitants de la région. Glissez-vous derrière la chute de Seljalandsfoss. Gardez du temps pour le Lava Centre d'Hvolsvöllur à moins que vous ne préfériez vous détendre dans les eaux chaudes du Secret Lagoon. Nuit dans la région de Laugarvatn.

Jour 14 : Gullfoss – Geysir – Thingvellir • (80 km/env. 1h)

Petit déjeuner. Route pour la cascade à deux niveaux de Gullfoss « la chute d'or », l'une des plus célèbres d'Islande, parfois couronnée d'un arc-en-ciel. En chemin, ne manquez pas la zone de Geysir, qui réunit de nombreux phénomènes géothermiques

dont le geyser « Strokkur », aux jets d'eau bouillante qui jaillissent jusqu'à 30 m de hauteur toutes les 5 minutes environ. Rejoignez ensuite la faille de Thingvellir** qui résume à elle seule l'histoire humaine du pays, puisqu'elle réunissait le Parlement islandais, et l'histoire géologique, pour sa situation sur une zone d'intenses activités tectoniques. Une faille tectonique longue de plusieurs kilomètres et haute de plus de 30 m parcourt en effet le site. Elle marque la limite à l'ouest du bassin d'effondrement entre l'Amérique et l'Europe. Les Islandais tirent une grande fierté de leur parlement, l'Althing car c'est l'une des premières expériences de gouvernement démocratique remontant au 10^e siècle. C'est sur ce même site que l'indépendance de l'île est proclamée en 1944. Nuit dans la région de Keflavik.

Jour 15 : Keflavík – Paris

Petit déjeuner. Restitution du véhicule à l'aéroport de Keflavík. Envol pour la France.

NOTE :

(**) les sites classés au Patrimoine Mondial de l'UNESCO sont signalés par 2 astérisques. Préférez des vols qui arrivent en Islande l'après midi. Formule camping : prévoir de régler sur place les frais d'emplacement d'environ 13 € par adulte et par nuit.

BON A SAVOIR

Blue Lagoon et sources chaudes

En raison du succès rencontré par le site du Blue Lagoon, nous vous conseillons de réserver à l'avance directement sur le site internet www.bluelagoon.com. Si vous y aller, veillez à suivre les consignes d'hygiène demandées. L'argile siliceuse a en effet pour conséquence de « plâtrer » les cheveux. D'autres endroits, en général moins fréquentés, se prêtent à la détente dans des eaux chaudes à l'air libre : Pollurinn près de Talknäfjordur ; à Hofsos ; près du lac Myvatn, Myvatn Nature Baths ; près d'Husavik, le spa d'eau de mer GeoSea à la belle vue sur la baie et les sommets environnants ; près d'Egilsstaðir, les Vök Baths ; à Fludir non loin de Geysir le Secret Lagoon ou à Laugarvatn les bains géothermiques de Fontana Spa.

Jökulsarlon

La sortie en véhicule amphibie sur le lagon Jökulsarlon est réalisable lorsqu'il n'est pas gelé, en général de mai à octobre. En avril, vous pouvez admirer le paysage depuis les rives du lagon.

L'univers des vikings et des sagas

Si vous souhaitez profiter de votre voyage en Islande pour en savoir plus sur ce pan de l'histoire du pays, il est possible de visiter le Settlement Exhibition à Borgarnes, 1238 The Battle of Iceland à Saudarkrokur (<https://1238.is>) ou le musée des Sagas à Reykjavik.

Animaux

La présence des mammifères marins et des oiseaux (migrateurs ou pas) n'est pas garantie.

Marcher en Islande

L'approche pédestre aux sites ne présente pas de difficultés particulières, mais une bonne condition physique est néanmoins conseillée. Prévoyez des chaussures de marche confortables, solides, imperméables et qui maintiennent la cheville. Evitez les chaussures en toile qui ne maintiennent pas les chevilles et ne résistent pas à la lave coupante.

Jour 3 : traversée de Stykkishólmur à Brjánslækur

En mai et en septembre 2021, la traversée de Stykkisholmur à Brjanslaekur est à 15h les dimanches, lundis, mercredis et jeudis au lieu de 9h les mardis et vendredis de cette même période. Deux possibilités s'offrent à vous : passer plus de temps dans la région visitée le jour 2 ou rejoindre en voiture la région au programme le jour 3 (temps de route 3 à 4h environ sans arrêt).

Pour les départs de France, les jeudis en mai et septembre 2021, la traversée en car-ferry (sur place les samedis) n'est pas possible. Il en va de même pour un départ de France le vendredi 04/06 (sur place dimanche 06/06). Vous devrez rejoindre les fjords du Nord-Ouest par la route (temps de route 3 à 4h environ sans arrêt).

Du 1^{er} juin au 14/06 inclus et du 25/08 au 31/08 inclus, seule la traversée du samedi a lieu à 9h ; les autres jours de la semaine, le ferry quitte Stykkisholmur à 15h. Là aussi, deux possibilités s'offrent à vous : passer plus de temps dans la région visitée le jour 2 ou rejoindre en voiture la région au programme le jour 3 (temps de route 3 à 4h environ sans arrêt).

Du 15/06 au 24/08, la traversée a lieu à 08h45 depuis Stykkisholmur.

Informations susceptibles de modifications sans préavis par la compagnie maritime qui assure la desserte entre ces 2 ports.

Croisière d'observation des baleines à Husavik

Incluse dans le prix comprend, comme la traversée en car-ferry du jour 3, vous trouverez des détails pratiques de ces prestations dans le carnet de voyages que vous recevrez avant votre départ.

LE PRIX COMPREND

- Le transport aérien Paris/Reykjavik (Keflavik)/Paris (vols directs ; possibilité de décollages matinaux et/ou tardifs dans les deux sens) si vous avez réservé par notre intermédiaire les vols.
- Les taxes aériennes + redevances aéroportuaires et surcharge transporteur soumises à modification.
- 14 jours de location de voiture (1 véhicule par chambre) selon la catégorie choisie. En kilométrage illimité, les assurances PAI, CDW et TP avec rachats partiels de franchise, la taxe locale. Livraison et restitution à l'aéroport de Keflavik (voir nos conditions de location de voitures plus bas) si vous avez réservé par notre intermédiaire un véhicule de location.
- Selon la formule d'hébergement réservée : en formule camping, la location du matériel de camping pour 13 nuits et 1 nuit en guesthouse ; 14 nuits en auberge de jeunesse en dortoir avec lavabo ; 14 nuits en guesthouses/hôtels 2/3* (normes locales) en chambre avec lavabo ou 14 nuits en hôtels 2/3* (normes locales) en chambre avec salle de bains ou douche privée.
- La traversée en car-ferry figurant **en gras** (jour 3) et l'excursion figurant **en gras** et mentionnées incluses dans le programme (jour 9).
- Les petits déjeuners buffet sauf : en formule camping (1 petit déjeuner le jour 15 pour la nuit en guesthouse) ; en formule auberge de jeunesse (logement seul).

LE PRIX NE COMPREND PAS

- les repas non mentionnés et les boissons.
- En formule camping, les frais d'emplacement (environ 13 € par adulte/7 € par enfant et par nuit à régler sur place) et autres coûts liés à la pratique du camping (accès à la douche par exemple).
- Le port des bagages.

- Les frais annexes relatifs à la location du véhicule (parking, essence, sièges bébé, etc.).
- La surcharge aéroport, les options et autres frais payables sur place liés à la location de voiture.
- Les excursions et visites suggérées.
- Les dépenses de nature personnelle.
- Les assurances (assurance « multirisques toutes causes » vivement recommandée, voir notre brochure).

FORMALITES & SANTE



Adultes : carte nationale d'identité en cours de validité ou passeport valide est nécessaire.

Enfants mineurs accompagnés d'un des deux parents : l'enfant doit obligatoirement avoir sa propre pièce d'identité en cours de validité ou son propre passeport valide.

Enfants mineurs non accompagnés d'un des deux parents ou ne portant pas le même nom : l'enfant doit obligatoirement avoir sa propre pièce d'identité en cours de validité ou son propre passeport valide accompagnée d'une autorisation de sortie du territoire. Pour en savoir plus, consultez :

<https://www.servicepublic.fr/particuliers/vosdroits/F1359>

Conseil : gardez sur vous, en permanence, une photocopie de votre pièce d'identité ou de votre passeport.

Ces informations sont données sous toute réserve de modifications. Nous vous invitons à vérifier les formalités avant votre départ.

ADRESSE UTILE

Ambassade de France en Islande :

22 Túngata, B.P. 1750

121 Reykjavík

Tél. (+354) 575-9600

SANTE, VACCINS, RECOMMANDATIONS SANITAIRES

Il est conseillé de vous procurer auprès de votre caisse d'Assurance Maladie la Carte Européenne d'Assurance Maladie. C'est un document individuel : chaque membre de

la famille qui voyage doit posséder la sienne, y compris les enfants. Cette carte à demander au moins trois semaines avant le départ, vous évitera l'avance ou facilitera le remboursement d'éventuels frais médicaux.

Il est nécessaire de se munir, avant le départ, d'une trousse de pharmacie de secours ainsi que des médicaments dont on a besoin lors d'un traitement particulier.

INFORMATIONS PAYS

Monnaie

La devise nationale officielle est la krôna, la couronne islandaise (pluriel : kronur). Pour connaître le taux de change, il est possible de consulter le site www.xe.com.

Savoir-vivre et coutumes

Que ce soit en famille ou à l'extérieur, l'égalité homme-femme est une réalité, les sexes ne se distinguent ni dans les attitudes ni dans les tâches. Les Islandais sont aussi particulièrement sensibles aux problèmes de pollution et souvent très en avance en matière de protection de leur environnement.

L'Islande a beau être un pays moderne, à la pointe de la technologie, elle en demeure pas moins profondément imprégnée des croyances ancestrales héritées des Vikings. La majorité de la population n'exclut pas notamment l'existence du Huldafólk, "le peuple caché" à savoir les elfes, les lutins...

Souvenirs et artisanat

Grand incontournable des souvenirs à rapporter d'Islande : le pull en laine islandaise, fabriqué main. Les peaux de mouton connaissent également leur petit succès. Vous trouverez également des bijoux artisanaux qui représentent souvent des motifs souvent inspirés de l'histoire Vikings. Certains sont également faits à partir de pierre volcanique. Vous pourrez également rapporter des crèmes à base de plantes islandaises, disponibles par exemple à la boutique du Blue Lagoon. Les gastronomes rapporteront sûrement dans leur valise certains incontournables de la cuisine islandaise tels que le saumon fumé ou le hareng.

Langue

L'islandais, langue germanique sans grands changements depuis le Moyen Age mais l'anglais est pratiquement parlé dans tout le pays.

INFORMATIONS SUR LA LOCATION DE VOITURE

Si vous avez réservé votre véhicule de location par notre intermédiaire, vous trouverez des informations ci-dessous.

Le prix comprend :

- La location de voiture dans la catégorie choisie, délivrée et restituée dans le bureau Avis de l'aéroport de Keflavik pour une durée de 14 jours.
- Le kilométrage illimité.
- L'assurance « C.D.W » avec rachat partiel de franchise.
- L'assurance « TP » avec rachat partiel de franchise.
- La responsabilité civile (TPL)
- L'assurance PAI (pour les personnes transportées)
- La taxe locale de 24 %.

Le prix ne comprend pas :

- La surcharge aéroport obligatoire pour livraison à l'aéroport international de Keflavik.
- Le carburant.
- Les contraventions.
- Les suppléments et options payables sur place en devises (assurances, conducteur additionnel...).
- Les assurances voyages (assurance « multirisques toutes causes » vivement recommandée (voir notre brochure).

Les voitures proposées à la location

Catégories	Modèle ou similaire	Portes	Places	Bagages*	Boîte de vitesse
A	Hyundai i10	5	4	1	Manuel
D	Hyundai i10	5	4	1	Auto
N	VW Polo	5	5	2	Manuel
O	VW Polo	5	5	2	Auto
B	VW Golf	5	5	3	Manuel
L	VW Golf	5	5	3	Auto
E	Hyundai i30 break	5	5	4	Manuel
F	Suzuki Jimny 4x4	3	4	1	Manuel
P	Dacia Duster 4x4	5	5	2	Manuel
K	Toyota Landcruiser 4x4	3	5	4	Auto
XE	VW Transporter	4	9	4	Manuel

* Capacité max. du coffre avec des bagages de taille moyenne

Le contrat Avis :

Pour récupérer votre véhicule de location auprès du bureau Avis, merci de bien vouloir compléter par avance le formulaire situé en page 29 de ce document, de l'imprimer et le remettre au comptoir d'accueil. Cela facilitera vos démarches.

A la livraison du véhicule, le loueur prendra l'empreinte de la **carte de crédit internationale** (Visa, MasterCard, American Express, Diners Club) **du conducteur**. **Les cartes de débit ne sont pas acceptées. Attention, sans carte de crédit, votre véhicule ne sera pas délivré.**

Exception faite des prestations incluses dans votre réservation, tout autre service fourni par Avis vous sera facturé. **Le montant de ces services (assurances facultatives, équipements, GPS, frais divers) sera automatiquement débité de votre compte bancaire après votre retour en France.**

Le bureau Avis vous fera remplir un contrat sur lequel sont mentionnées ces prestations complémentaires. Il est de votre ressort de décider de souscrire ou non à ces services. Vous devrez alors cocher la case correspondante à votre choix.

Si vous cochez la case correspondante à un service non inclus dans la réservation, vous serez automatiquement facturé.

Nous vous conseillons de vérifier votre contrat avant de le signer. Aucune réclamation ne pourra être prise en considération par TUI France à votre retour en France.

Comment calculer votre location ?

La date de prise en charge du véhicule détermine la saison tarifaire applicable pour l'intégralité de la location.

La durée de la mise à disposition du véhicule est calculée par tranche horaire de 24 heures. Maximum 24 jours.

En cas de dépassement de la durée initiale de votre location, le paiement des jours supplémentaires s'effectuera en Islande, sur la base du tarif local. Les suppléments seront prélevés sur la carte bancaire du conducteur.

En cas de restitution du véhicule avant la date prévue, les jours non utilisés ne pourront faire l'objet d'aucun remboursement que ce soit sur place ou à votre retour.

CONDITIONS DE LOCATION

Conducteur :

- Les **conducteurs** devront être en possession d'un permis de conduire B valable depuis au moins 1 an.
- **L'âge requis** est de 20 ans minimum pour les catégories A, D, N, O, B, L et E ; 23 ans minimum pour les catégories F, P, K ou XE.
Pas de limite d'âge maximum.
- **Jeune conducteur** Une surcharge de 1 000 Isk/jour (taxe locale incluse) sera appliquée pour les conducteurs de 18-19 ans pour les catégories A, D, N, O, B, L et E ; de 20 à 22 ans pour les catégories F, P, K ou XE.
- **Conducteur additionnel** : Isk 900/jour (maximum Isk 6.300/pour 7 jours de location).

Prise et restitution :

- Le véhicule est délivré au bureau Avis de l'aéroport de Keflavik, aux heures d'ouverture des bureaux du loueur. **Une surcharge aéroport obligatoire de Isk 5.400/location (environ 40 €) vous sera facturée localement à la livraison.**
- Les frais de carburant se règlent sur place. Le véhicule sera livré avec le plein de carburant. Il devra également être restitué avec le plein de carburant, sinon le prix du litre au tarif le plus élevé avec majoration sera facturé.

Assurances optionnelles :

- Une assurance responsabilité civile « C.D.W. » avec rachat partiel de la franchise est incluse dans le prix de votre autotour (si vous avez réservé par notre intermédiaire la location de voiture). Cependant, une franchise non rachetable s'applique en cas de dommages au véhicule lors d'un accident provoqué par le conducteur ou en cas de dégradations ou de vandalisme sur le véhicule. Elle restera à votre charge : Isk 195.000 Isk (catégories A, D, N, O, B, L et E) ; Isk 360.000 pour les catégories F, P, K et XE.
- Une assurance vol du véhicule « T.P. » avec rachat partiel de la franchise est incluse également le prix de votre autotour (si vous avez réservé par notre intermédiaire la location de voiture). Cependant une franchise non rachetable restera à votre charge : Isk 195.000 Isk (catégories A, D, N, O, B, L et E) ; Isk 360.000 pour les catégories F, P, K et XE.

A souscrire localement.

- Assurance « Super C.D.W. » incluant la « Super TP » (STP) : Isk 2.700 par jour et par location (catégories A, D, N, O, B, L et E) ; Isk 3.600 par jour et par location (catégories F, P, K et XE). Elle permet de supprimer la franchise.

- L'assurance pare-brise (« W.G.P. ») : Isk 2.700 par jour et par location (catégories A, D, N, O, B, L et E) ; Isk 3.600 par jour et par location (catégories F, P, K et XE).
- Les assurances « C.D.W. » et « Super C.D.W. » ne couvrent aucun dommage causé au véhicule, en cas de (liste non exhaustive) :
 - Négligence ou conduite en état d'ivresse, sous l'effet d'une drogue ou d'un sédatif ;
 - Dépassement de la limite de vitesse autorisée ;
 - Franchissements de torrents, de rivières et de gués ;
 - Conduite hors-piste ainsi que sur des pistes non référencées sur les cartes officielles ;
 - Tous dommages occasionnés lors de conduite sur les routes de montagne (signalées par F) et les routes de Kjölur (n°35) et de Kaldidalur (n°550);
 - Tous dommages occasionnés aux roues, pneus, suspensions, batterie, et au-dessous du véhicule ;
 - Noyade du moteur ;
 - Dommages causés par des tempêtes (de sable, de neige...) ;
 - Choc avec un animal.
- En cas de remorquage vers le garage le plus proche, il sera facturé Isk 365/km (coût minimal Isk 65.000).
- Guidage G.P.S : supplément de Isk 1 800/jour avec un maximum de Isk 12 600/location à régler localement. En français, il vous indiquera également les stations d'essence, les hôtels et les parkings. Le loueur Avis ne remet pas de carte routière dans les voitures.
- Equipements spéciaux : sièges bébé (max 13 kgs/jusqu'à 1 an) ou enfant (de 15 à 36 kgs/de 4 à 11 ans) : 7.000 isk par location. Réhausseur pour les enfants à partir de 4 ans jusqu'à 11 ans : Isk 5.000 par location.

Équipements optionnels :

- Le guidage GPS : supplément de Isk 2.200/jour avec un maximum de Isk 15.400/location (caution de Isk 20.000) à régler localement. En français, il vous indiquera également les stations d'essence, les hôtels et les parkings. Le loueur Avis ne remet pas de carte routière dans les voitures, mais tient à votre disposition à leur comptoir des « city maps » pour vous déplacer par exemple dans Reykjavik. N'hésitez pas à leur en demander.
- Sièges bébé (max 13 kgs/jusqu'à 1 an) ou enfant (max 25 kgs/jusqu'à 4 ans) : 4.500 isk/location.
- Rehausseur pour les enfants à partir de 5 ans : Isk 2.000/location.

Avis se réserve le droit de substituer des catégories de véhicules ou des véhicules similaires aux modèles cités. Avis se réserve également le droit d'augmenter, sans préavis, les montants des assurances complémentaires, franchises, taxe locale, taxes pour livraison ou abandon, de proposer en cours d'année de nouvelles assurances..., réglées directement sur place.

Conduire en Islande :

- La conduite est à droite. La vitesse maximale est de 90 km/h, moins selon que vous conduisez en ville ou sur des routes non asphaltées. Les feux doivent être allumés toute la journée.
- La route n°1 circulaire peut être empruntée par n'importe quel véhicule. Les routes secondaires sont dans l'ensemble également asphaltées. Certaines portions peuvent néanmoins être constituées de cailloux et de pierre. Soyez donc vigilant et adaptez votre conduite en conséquence. En revanche, les nombreuses pistes qui traversent le pays et routes de montagne, ne sont praticables qu'avec certains types de véhicules tout-terrain (4x4), en raison notamment des passages de gué à franchir. La conduite d'un véhicule tout-terrain (4x4) demande une solide expérience.
- Pour un plus grand confort, prévoyez un véhicule adapté aux passagers et bagages transportés.
- Pour de plus de renseignements sur les particularités de la conduite en Islande (routes non goudronnées, ponts à voie unique...) et connaître l'état des routes, vous pouvez consultez respectivement le site de l'Association islandaise de Recherche et de Sauvetage : <https://safetravel.is/fr/> et www.road.is.
- Un tunnel a été depuis peu construit pour réduire le temps de conduite (gain d'environ 15 mn) entre Akureyri et la région de Myvatn. Ce tunnel est payant, le coût doit être réglé par internet (www.tunnel.is) dans les 3 heures de votre passage, sous peine d'amende. Vous pouvez choisir aussi d'emprunter la route habituelle.
- Pensez à régler vos frais de parkings comme à Thingvellir ou dans la région de Skaftafell dans les horodateurs prévus à cet effet.

En cas de besoin pendant le voyage :

Vous pourrez contacter Avis en Islande (si vous avez réservé la voiture de location par notre intermédiaire) :

AVIS ICELAND


Keflavik International Airport

Bureau ouvert à l'arrivée et au départ de chaque vol entre 4h du matin et 1h du matin.

Tél : (00-354) 591 40 00

Un numéro de téléphone d'urgence vous sera également communiqué lors de la mise à disposition du véhicule.

INFORMATIONS PRATIQUES



L'Islande bénéficie des effets du Golf Stream qui tempère le climat océanique froid de l'île, ce qui entraîne un temps très changeant, sur une semaine, voire sur une journée. Si la température moyenne en été est proche des 12 °C, il est possible parfois de voir le mercure passer au-delà des 20 °C. À Reykjavik, par exemple, les températures oscillent entre 4 °C et 10 °C en mai, entre 5 °C et 11 °C en septembre. L'influence des vents, du relief, mais aussi de la latitude, rend difficile la prévision du temps. À noter, toutefois, la côte est de l'Islande est plus ensoleillée que la côte ouest. Pour connaître les prévisions météorologiques, consultez le site <https://en.vedur.is/>

Nombre d'heures d'ensoleillement par 24h

MOIS	REYKJAVIK	ISAFJORDUR
JANVIER - FEVRIER	4 à 7	3 à 7
MARS - AVRIL	10 à 13	10 à 14
MAI - JUIN	17 à 20	18 à 24
JUILLET - AOUT	21 à 18	20 à 18
SEPTEMBRE - OCTOBRE	14 à 11	14 à 11
NOVEMBRE - DECEMBRE	8 à 5	7 à 4

Pour les formules guesthouses ou hôtels 2/3*, les petits déjeuners sont inclus sous forme de buffet scandinave chaud et froid du matin du jour 2 au dernier jour de votre programme.

En formule auberge de jeunesse, les petits déjeuners ne sont pas inclus tout comme en formule camping (à l'exception de la dernière nuit prévue en guesthouse).

Pour les autres repas, quelque soit la formule d'hébergement réservée, prévoyez un budget moyen d'environ 40 € par personne et par jour.

La nourriture islandaise est d'excellente qualité, notamment les produits de la mer, laitiers, l'agneau et la viande de renne. Certains plats traditionnels ont, en revanche, de quoi dérouter les papilles : le hakarl, viande de requin vieillie plusieurs mois, ou encore, le thorratur, repas typique viking, constitué de viande, de testicules et de têtes de mouton, de gras de baleine, de saucisse de foie, de requin faisandé, de haddock séché, de pain noir, etc. Côté douceurs, l'une des grandes spécialités islandaises est le "skyr", fromage blanc très épais, que l'on mélange avec du lait ou de la crème liquide et du sucre. L'eau est potable dans toute l'Islande et elle est l'une des plus pures au monde.

49



Pour les appareils photos numériques, prévoir des cartes mémoires suffisantes, une batterie de rechange et votre chargeur. Un filtre UV sera une protection efficace pour votre objectif. Un téléobjectif de 80-135 ou 200 mm est très apprécié pour les photos d'animaux.



220V. Les prises sont identiques à celles de la France.

BOUCLER SA VALISE



Bagages Prévoyez de préférence un sac souple de 20 kg maximum et un sac à dos pour vos effets personnels de la journée.

Vêtements et chaussures

Le temps étant instable et très variable toute l'année en Islande, prenez soin de bien vous équiper, comme si vous alliez en haute montagne en France. Prévoir des vêtements chauds en hiver comme en été. L'idéal est de suivre la règle des trois couches suivantes : sous-vêtement chaud + pull (à col roulé par exemple) + polaire + veste imperméable.

- Veste imperméable
- Pantalon imperméable
- Polaires (épaisses)
- Sous-vêtements chauds à base de laine, thermal ou polyester
- Chaussettes en laine, bonnet, écharpe et gants
- Pull chaud, en laine par exemple
- Tee-shirts
- Maillot de bain (pour les baignades en piscines naturelles)
- Une petite serviette qui sèche rapidement
- Une paire de chaussures de marche de préférence imperméables
- Une paire de basket

Matériel

- Un nécessaire de toilette
- Une bonne paire de lunettes de soleil
- Un petit sac à dos pour transporter vos affaires de la journée
- Une gourde d'eau
- Une crème hydratante (les sources d'eaux chaudes peuvent dessécher la peau)
- Une crème de protection solaire

HEBERGEMENT

Il n'y a pas d'accueil ou de représentant TUI FRANCE ou de notre agent local à l'aéroport ou au 1^{er} hôtel pour les autotours.

Plusieurs types d'hébergements sont possibles :

En camping

Le prix de cette formule comprend la location du matériel de camping (sans repas) et la dernière nuit en guesthouse en chambre avec lavabo et petit déjeuner.

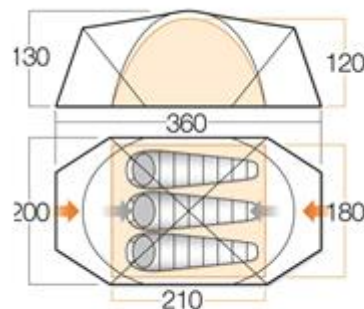
Le matériel de camping est à récupérer chez notre partenaire :

RENT A TENT Smiðjuvegur 6, 200 Kopavogur.

Le magasin est ouvert du lundi au vendredi de 9h à 16h pendant la période de l'été. En dehors des horaires d'ouvertures, vous pouvez récupérer le matériel et le rendre sur place dans une caisse devant le magasin avec un code qui vous sera fourni.

La location du kit camping comprend :

- Tente (Vango Sigma 300+). Pour 4 personnes, 2 tentes de ce même type seront fournies. Pour 3 personnes, une tente de type Vango Ark 400+ sera fournie.
- Matelas gonflable + pompe
- Sac de couchage/duvet (Mammut OTI)
- Casseroles
- Réchaud avec bonbonne ou cartouche de gaz
- Kit Cuisine
- Glacière





LISTE NON EXHAUSTIVE DE SUGGESTIONS DE CAMPINGS EN ISLANDE

Avec la location de ce matériel de camping et la liste des campings figurant plus bas, vous avez la liberté de choisir et de réserver les campings où passer vos nuits. Quelques uns peuvent être réservés à l'avance sur leur site internet, beaucoup se réservent par téléphone ou sur place. Veillez cependant à tenir compte de la distance qui vous éloigne de votre prochaine étape.

La plupart des villes et villages islandais disposent d'un ou plusieurs campings (ou tjaldsvæði en islandais). Ci-dessous figurent certains d'entre eux. Ils sont classés par région et par nom de localités (en gras). Quand c'est possible, ils sont également accompagnés du nom de la rue. Les campings sont souvent situés aux abords des localités, non loin notamment des stations services, des piscines ou de commerces. Certains campings ont seulement un numéro de téléphone, d'autres également un site internet.

Vous devrez régler sur place : les frais d'emplacement (compter environ 1 700 ISK/13 € par adulte et par nuit, 900 ISK/7 € par enfant et par nuit), l'accès aux douches, la taxe de séjour (333 ISK par tente et par nuit), diverses prestations éventuellement proposées (vente de produits alimentaires, laverie...). Les montants des frais d'emplacement donnés sont une moyenne, ils peuvent être plus bas (parfois même gratuits pour les enfants) comme plus élevés. Certains campings incluent dans les frais d'emplacement la taxe de séjour, d'autres la font payer en supplément. Sauf mention contraire, les campings mentionnés plus bas disposent de l'eau chaude et de l'eau froide.

OUEST ISLANDE – PENINSULE DE SNAEFELSNESS – FJORDS DU NORD-OUEST

Bjarkalundur - Tél. + 354 434-7863 - www.bjarkalundur.is . A 10 mn en voiture du village de Reykholar.

Bolungarvik – Tél. + 354 696-7316 / 456-7381 - www.bolungarvik.is/english. Situé près de la rivière Holsa et de la piscine du village et du centre sportif Arbae.

Borgarnes - Við Borgarbraut - Tél. + 354 775-1012 - www.facebook.com/campinborgarnes. Près de la route 1 en direction d'Akureyri à la sortie de Borgarnes.

Breidavik - Tél: + 354 456-1575- <http://breidavik.is/> à 10 km environ des falaises de Latrabjarg.

Drangsnes - Tél. + 354 844-8701 – Situé dans le village, près de la piscine.

Grundarfjörður - Borgarbraut 19 - 350 Grundarfjörður - Tél. + 354 430-8564

Hellissandur Tél. + 354 433-6929 - Situé sur votre gauche en arrivant de Rif. Eau froide seulement.

Heydalur Tél. + 354 456-4824 - www.heydalur.is GPS N65. 50.626 W022°40.706

Holmavik - Jakóbínutúni - 510 Hólmavík – Tél. + 354 451-3560 – GPS N65 42 1082 W21 41 1000.

Langaholt, Ytri Garðar, 356 Snæfellsbær – Tél. + 354 435-6719 – près d'Ytri Tungu.

Ólafsvík - Kirkjutún 2 - Tél. + 354 433-6929 - situé à l'Est de la ville sur votre gauche en arrivant de Grundarfjörður.

Patreksfjörður – Aðalstræti 107 - Tél. + 354 456-2380 - GPS N65° 35' 28.619" W23° 58' 26.750"

Raudisandur - Tél. + 354 845 2633 – Situé près de la plage de Raudisandur - GPS N65 26.712 N23 57.157

Reykhólahr - við Grettislaug- Reykjabraut 12 - Tél. + 354 434-7738

Sudavík - Tél: +354 848 7959 - http://sudavik.is/about_sudavik_/sudavik_campsite Situé près du Family Park Raggagardur.

Stykkishólmur – Tél. +354 438 1075 - 849 8435. Situé dans le village à proximité de la piscine.

Talknafjörður - Tél. + 354 456-2639 - situé dans le village près de la piscine - GPS N65° 37' 43.283" W23° 50' 44.545"

NORD

Akureyri – Hamrar vid Kjarnaskog - Tél. + 354 461-2264 – N65° 64 87.77 W18°10 30.81 Situé au sud-ouest de l'aéroport en périphérie de la ville.

Akureyri – camping Þórunnarstræti, 600 Akureyri, Tél. +354 462-3379 situé en centre-ville à quelques mn de la cathédrale.

Akureyri – camping Lonsa – Tél. +354 462-5037 situé au nord d'Akureyri sur la route 1 en direction de Reykjavik.

Asbyrgi - Tel: +354 470 7100- www.vatnajokulsthjodgardur.is/english/plan-your-visit/camping/jokulsargljufur/

Blonduos - Hótel Húni, Húnavellir - Tél. +354 820-1300 – GPS 65.541887,-20.206604

Dalvík – Tél. +354 460-4940 - Situé dans la partie sud de la ville en arrivant depuis Akureyri, près de la piscine du village et de l'hôtel Fosshotel Dalvík.

Hófsós - v/grunnskólann - 565 Hófsós – Tél. +354 899-3231 - www.tjoldumiskagafirdi.is situé près de l'école élémentaire.

Husavík - Tél. + 354 464-4300 Situé au nord de la ville à moins de 400m de la piscine.
<http://www.visithusavik.com/accommodations/campgrounds/husavik-campground/>

Laugar - Lífsmótun – ferme Hjalli à 2 km de Laugar – Tél. +354 864-8790 -
www.camping.lifsmotun.is

Laugar – Laugum - Tél. + 354 464 3344- <http://en.dalakofinn.is/camping-area.html> situé près du restaurant Dalakofinn.

Reykjahlid - lac Mývatn - camping Hlíð - Tél. +354 464-4103 / 899-6203 situé près de l'église et de l'aérodrome.

Reykjahlid - lac Mývatn - Bjarg camping, - Tél. +354 464-4103 / 899-6203 situé près de l'office du tourisme.

Sauðárkrókur - v/sundlaugina - 550 Sauðárkrókur – Tél. + 354 899-3231 www.tjoldumiskagafirdi.is Situé près de la piscine et du centre ville.

Skagastrond - Tél. + 354 848-7706 / 455-2700 – [Situé au sud du village - www.skagastrond.is/thjonustukort2014.pdf](http://www.skagastrond.is/thjonustukort2014.pdf)

Varmahlíð – Reykjarhóll – Tél. +354 899-3231- <https://tjoldumiskagafirdi.is/en/varmahlid-en>

EST

Borgarfirði Eystri – Tél. + 354 857-2005 - www.borgarfjordureystri.is

Djúpivogur - Vogalandi 4, Djúpavogi – Tél. + 354 478-8887

Eggilstadir – Kaupvangur 17 - Tél. + 354 470-0750 <http://www.visitegilsstadir.is/en/where-to-stay/egilsstadir-camping-ground>

Eskifjordur - Strandgata - Tél. +354 776-0063 <http://en.visitfjardabyggd.is/where-to-stay/camping/details/Eskifjordur9>

Faskrudsfjordur – Oseyri – Tél. + 354 7760062 - <http://en.visitfjardabyggd.is/where-to-stay/camping/details/Faskrudsfjordur8>

Reydarjordur – Budareyri - Tél. + 354 7760062 - <http://en.visitfjardabyggd.is/where-to-stay/camping/details/Reydarfjordur8>

Mjoifjordur – Solbrekka - Tél. + 354 894 9014 - <http://en.visitfjardabyggd.is/where-to-stay/camping/details/Mjoifjordur8>

Neskaupstadur – Vidimyri - Tél. + 354 7760061 - <http://en.visitfjardabyggd.is/where-to-stay/camping/details/Nordfjordur7>

SUD

Arnes – A 21 km de Fludir. GPS N64 02.582 W20 15.092

Camping Eystra Seljaland – Tél. +354 894-1595- www.facebook.com/Seljaland/ Situé près de la cascade Seljalandsfoss.

Fludir - Tél. + 354 618-5005 - situé près du centre-ville. www.tjaldmidstod.is/english.html#facility

Geysir - 801 Geysir – Situé près du site de Geysir. Tél. +354 480-6800 - www.hotelgeysir.is

Hella – camping Laugalandi – Tel. + 354 895 6543 www.tjalda.is/laugaland - GPS N63 54.935 W20 25.003

Hella – camping Arhus – Tel. + 354 487 5577. En arrivant de Selfoss, traversez le pont et prenez à droite au 1^{er} rond point.

Hofn – camping [Hofn í Hornafirdi](http://www.hofn.is) – Tél. +354 478-1606. Situé en ville.

Hveragerði - camping I Hvergardi - Reykjamörk 18 - 810 Hveragerði. Tél. + 354 857-9903

Hvolsvöllur – Tél. + 354 866-8945 / 898-2454 / 487-8785 – A l'entrée ouest de la ville.

Hvolsvöllur – Hellisholar – Tél. + 354 487 8360 - <https://hellisholar.is/camping/> A 10 mn de voiture environ à l'est de Hvolsvöllur.

Kirkjubaejarklaustur – camping Kirkjubaer II – Klausturvegur 15 – Tél. +354 894 4617 - <http://kirkjubaer.com/>

Kirkjubaejarklaustur – camping Horgsland –Tél. +354 487 6655- www.horgsland.is sur la route N°1 à 5 km à l'Est de la ville.

Laugarvatn – Tél. + 354 615-5848 – à la sortie du village sur la route 37 en direction de Geysir.

Selfoss - Kjóstaðir 1 - 801 Selfoss – Tél. +354 899 4541 – www.skjolcamping.com

Selfoss – camping Borg í Grímsnesi - Biskupstungnabraut – Tél. + 354 892-3445 / 897-4951 – situé sur la route 35 entre Selfoss et Reykholt.

Selfoss – camping Thjorsarveri- 801 Selfoss (staðsett við Flóaskóla) – Tél. +354 899-7748

Selfoss - Engjavegur 56 - Tél. +354 482-3585 / 663-2449 - www.gesthus.is/english/campsite/

Skaftafell - Tel: +354 4708300 - <https://www.vatnajokulsthjodgardur.is/en/areas/skaftafell/plan-your-visit/camping>

Skogar – Tél. +354 487-8801- situé près de la cascade de Skogafoss.

Thingvellir – camping - Tél. +354 482-2660

Vik I Myrdal – Tél. + 354 487-1345 - situé près de l'hôtel Vik.

REGION DE REYKJAVIK ET DE KEFLAVIK

Reykjavik – Reykjavik campsite – Sundlaugarvegur 32 – Tél. + 354 568 6944 - <https://www.reykjavikcampsite.is/>

Grindavik - Austurvegur 26 - 240 Grindavík – Tél. + 354 660 7323 - www.visitgrindavik.is

Hafnarfjordur – Vidastadatun - GPS N64 04.547 W21 57.898 - Tél. + 354 565-0900 - <http://lavahostel.is/camping/>

Mossfellsbaer - Skólabraut, 270 Mosfellsbæ – Tél. + 354 690 9297 <http://tjalda.is/en/mosfellsbaer/> - Eau froide uniquement.

Mosfellsbær – camping Mosskogar – [Dalsgarður 1 - 271](#) - Tél. + 354 663-6173

Informations données à titre indicatif, susceptibles d'être modifiées sans préavis.

En raison du succès de cette destination et d'une disponibilité hôtelière réduite, les hébergements peuvent être situés jusqu'à 2 h de route en moyenne de l'étape prévue, ou 2 étapes groupées au lieu d'une. La capacité limitée de l'hôtellerie islandaise ne permet pas de garantir un même lieu d'hébergement pour des réservations de plus de 2 chambres. Pour les dossiers de 2 chambres et plus avec une seule voiture de location, obligation de réserver la même formule d'hébergement.

En auberges de jeunesse

Cette formule prévoit un couchage mixte : lit dans un dortoir ou chambres à plusieurs lits. Drap(s), serviette(s) et couette(s) vous seront fournis. Ce type d'hébergement ne sert pas de repas, mais vous disposerez d'une cuisine à partager pour préparer votre petit déjeuner ou dîner.

En guesthouses et/ou hôtels 2/3* en chambre avec lavabo

Vous logerez en fermes-auberges, guesthouses, petits hôtels de campagne et hôtels d'été (collèges, lycées transformés l'été en hôtels de la chaîne Edda) possédant chacun leur propre caractère. Leur confort est simple mais convenable. Les chambres sont équipées d'un lavabo (salle de bains commune à l'étage). Vous bénéficierez des petits déjeuners. Maximum 1 enfant de 2 à -12 ans dans la chambre de 2 adultes. Le couchage additionnel pour l'enfant consiste souvent en un lit d'appoint (souvent pliant), voire parfois d'un matelas posé à même le sol.

En hôtels de 2/3* avec salle de bain ou douche privée

Vous logerez dans des hôtels 2*/3* (normes locales) possédant chacun leur propre caractère. Leur confort est simple mais convenable. Les chambres sont équipées d'une salle d'eau privée (avec douche ou baignoire et toilettes). Les petits déjeuners sont inclus. Maximum 1 enfant de 2 à -12 ans dans la chambre de 2 adultes. Le couchage additionnel pour l'enfant consiste souvent en un lit d'appoint (souvent pliant), voire parfois d'un matelas posé à même le sol.

L'enregistrement en auberges de jeunesse, en guesthouses et à l'hôtel a lieu généralement à partir de 15h. Votre chambre ne sera garantie que jusqu'à 18h. En cas de retard ou d'arrivée tardive, vous devrez prévenir l'hôtelier. Le départ doit généralement se faire entre 10h et midi. La plupart des hébergements exigent un dépôt en espèce ou une empreinte de votre carte de crédit internationale afin de vous donner l'accès à la télévision câblée payante, au service téléphonique, au mini-bar, au service téléphonique, au mini-bar, au service de repas en chambre (si disponible)... Vous pouvez régler votre facture le jour de votre départ.

Préparez vos maillots de bain et serviette, car pratiquement chaque ville ou village possède sa piscine thermale municipale située en plein air et alimentée en eau chauffée par la géothermie (27°-29° voire jusqu'à 42°). Vous apprécierez ces moments de détente.

Les adresses des hébergements réservés figureront dans votre carnet de voyages que vous aurez reçu avant votre départ.

RECOMMANDATIONS

- Comme dans tout voyage, évitez d'emporter des objets de valeur. Assurez votre matériel vidéo et photo. Si vous prenez une partie de votre budget en chèques de voyage, prenez soin de noter séparément les numéros.
- Emportez également une photocopie de vos papiers d'identité.
- Ne laissez jamais vos objets de valeurs (argent, passeport, billets d'avions) dans votre chambre, votre bus, restaurants... chaque fois que cela est possible, laissez-les dans le coffre de l'hôtel ou dans votre valise fermée à clé. Observez les règles élémentaires de prudence. Nous et notre prestataire ne peuvent être tenus pour responsables des conséquences que pourraient entraîner de tels vols ou pertes.

BIBLIOGRAPHIE

Bibliographie non exhaustive :

- . Guide Vert : *"Islande"* - Ed Michelin
- . Le Guide du Routard : *"Islande"* - Ed Hachette
- . Guide *"Islande"* - Ed Lonely Planet
- . Régis Boyer, *Sagas islandaises*
- . Pierre Loti, *Pêcheur d'Islande*
- . Halldor Laxness, *La Cloche d'Islande*
- . Jón Kalman Stefánsson, *Asta*
- . Arnaldur Indridason, *La Cité des jarres*

Depuis 20 ans environ, les paysages islandais ont servi à de nombreux décors de films et de séries. En voici quelques exemples :

James Bond Dangereusement vôtre et Meurs un autre jour
Batman begins
Interstellar
Star Wars : Rogue One
Prometheus
La vie rêvée de Walter Mitty
Trapped
Game of Thrones

Selon vos envies à écouter avant, pendant et après votre voyage la discographie de Sugar Cubes, Björk, Sigur Ros, Of Monsters and Men.

MINI LEXIQUE

Bonjour : góðan daginn

Au revoir : bless

Merci : takk fyrir

Oui : já

Non : nei

Nous vous souhaitons un très beau voyage !

Formulaire à compléter par avance et le remettre au comptoir d'accueil du loueur de voitures.

Please complete this form and hand it in at the rental desk when collecting your rental car.

Prénom / First name : _____ **Date de naissance / Date of birth :** _____

Nom / Last name : _____

Adresse personnelle / Home address : _____

Code postal et ville / Postcode and city : _____

Pays / Country : _____

N° de téléphone portable (en cas d'urgence) / Mobile number (in case of emergency) : _____

Adresse électronique / Email address : _____

Hôtel de votre dernière nuit avant de rendre votre véhicule de location / Hotel you are staying at on the last night of car rental : _____
